

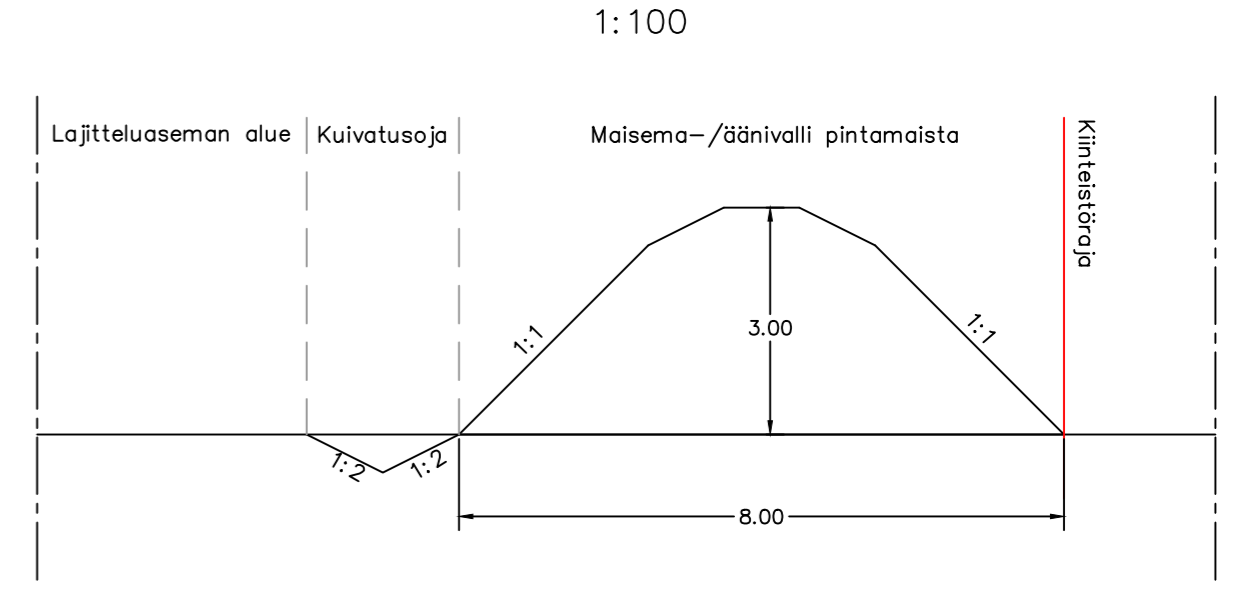
- Kuivatusoja
- Kiinteistöraja
- Asfaltointi
- Murskepinta
- Murskepinta
- Rumpuputki
- Maisema- /äänivalli

Alueen pinta-ala 3,83 ha

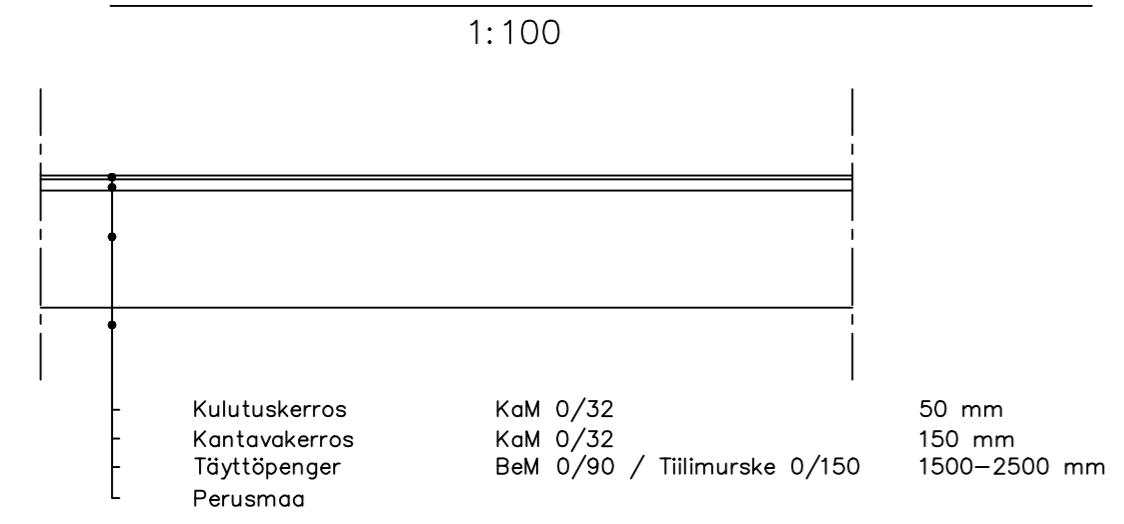
Vuokra-alueen koordinaatit

nro	X	Y
1	530139.054	7118634.124
2	530263.420	7118550.473
3	530349.659	7118641.095
4	530233.910	7118729.809
5	530321.625	7118828.839
6	530441.085	7118736.858

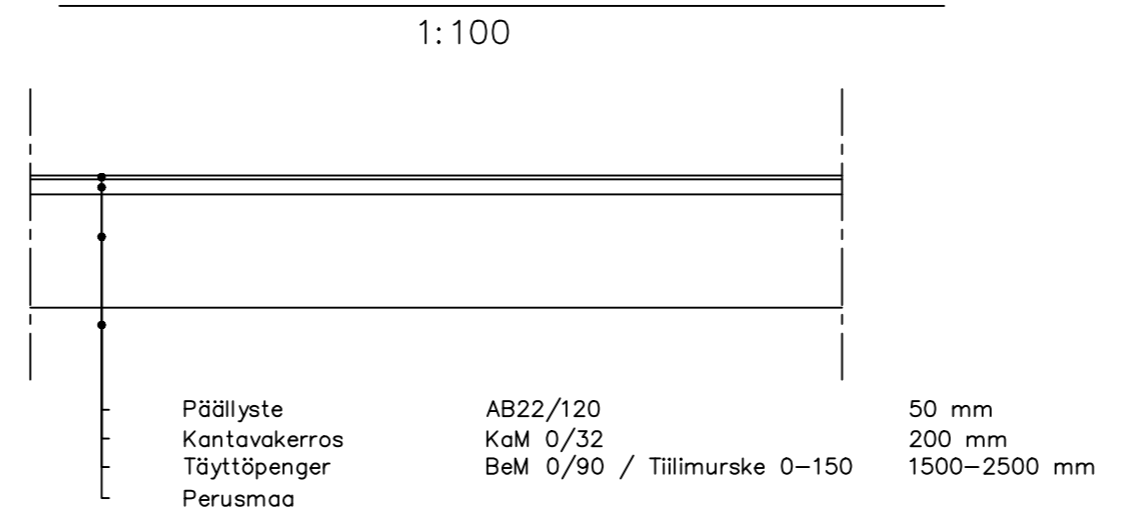
Tyypipoikkileikkaus, maisema- /äänivalli



Tyypipoikkileikkaus, murskepintainen alue



Tyypipoikkileikkaus, asfaloitava alue



Kaup.osa/Kylä 401	Korttel/Tila 1	Tontti/Rno 83	Viranomaisen merkintöjä
Pysyvä rakennustunnus			Korkeus- ja koord. järjestelmä TM35 N2000
Rakennustoimenpide Aluerakentaminen			Piirustustyyppi Ympäristölupa
Rakennuskohteen nimi ja osoite KAINUUN JÄTEHUOLTO OY KUOHUNMÄEN LAJITTELUASEMA			Mittakaavat ASEMAPIIRUSTUS 1:1000 TYYPPIPOIKKILEIKKAUKSET 1:100
Mainuuntie 622, 87800 Kajaani			
SITOWISE		Kehäämöntie 7 87400 Kajaani 020 747 6000 www.sitowise.com	Suunn.ala TKA
Piirtäjä Esa Rimpiläinen	Suunnittelija Olli-Veikko Leinonen	Tarkastaja Antti Haataja	Tiedosto Päiväys 15.8.2024